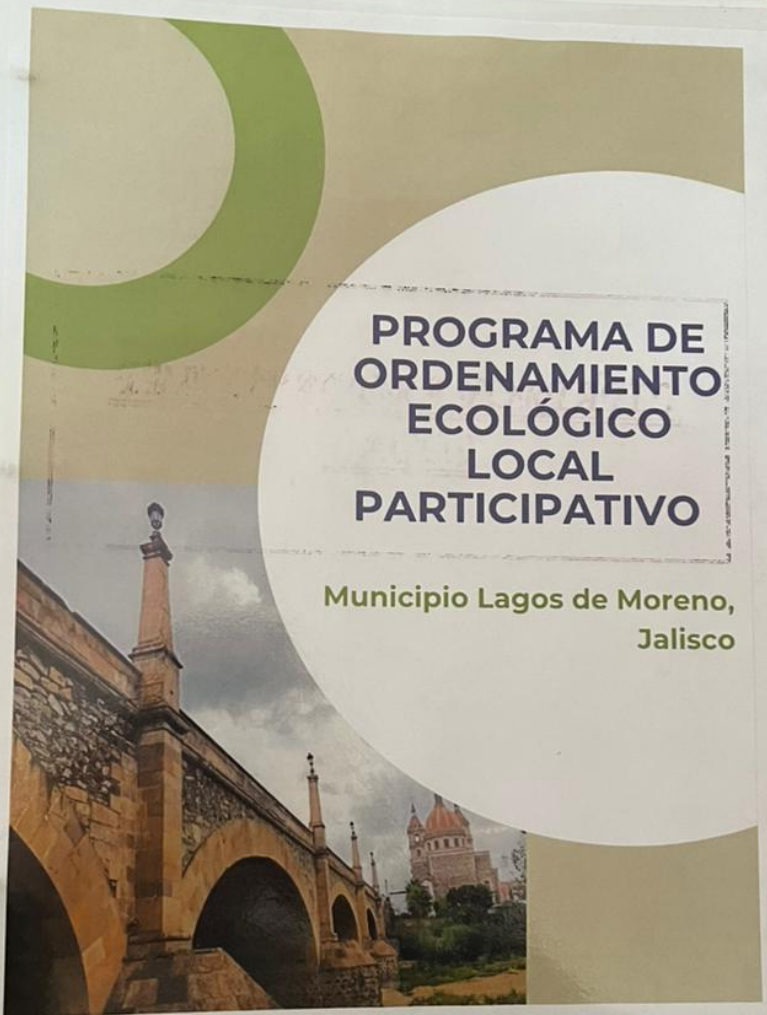




DH. MARCOS RAFAEL TORRES BALLESTEROS
DIRECTOR DE ORDENAMIENTO DEL TERRITORIO
PALACIO MUNICIPAL DEL TERRITORIO
MUNICIPIO DE LAGOS DE MORENO
ESTADO DE JALISCO



PROGRAMA DE ORDENAMIENTO ECOLÓGICO LOCAL PARTICIPATIVO

Municipio Lagos de Moreno,
Jalisco

LAGOS DE MORENO

Programa de Ordenamiento Ecológico-Lógico
Departamento de Lagos de Moreno

Mapa de Política Ambiental

Política ambiental

- Aprovechamiento Agropecuario
- Aprovechamiento Urbano
- Preservación
- Protección
- Restauración

Simbología

- Símbolo de amonificación del Aguila Real
- Área Natural Protegida
- Zona de alta riqueza faunística
- Área Destinada Voluntariamente a la Conservación

Red vial

- Cermito
- Carretera

LAGOS DE MORENO

INSTITUTO NACIONAL DE ESTADÍSTICA

¿PARA DENUNCIAR FALTAS ADMINISTRATIVAS?

¿QUÉ PUEDO DENUNCIAR?

¿QUÉ HECHOS PUEDO DENUNCIAR?

FALTAS GRAVES

- Incendio
- Explotación
- Explotación
- Explotación
- Explotación
- Explotación
- Explotación
- Explotación
- Explotación
- Explotación

FALTAS NO GRAVES

- Explotación
- Explotación
- Explotación
- Explotación
- Explotación
- Explotación
- Explotación
- Explotación
- Explotación

¿QUÉ PUEDO DENUNCIAR?

¿QUÉ HECHOS PUEDO DENUNCIAR?

FALTAS GRAVES

FALTAS NO GRAVES

¿QUÉ PUEDO DENUNCIAR?

¿QUÉ HECHOS PUEDO DENUNCIAR?

FALTAS GRAVES

FALTAS NO GRAVES

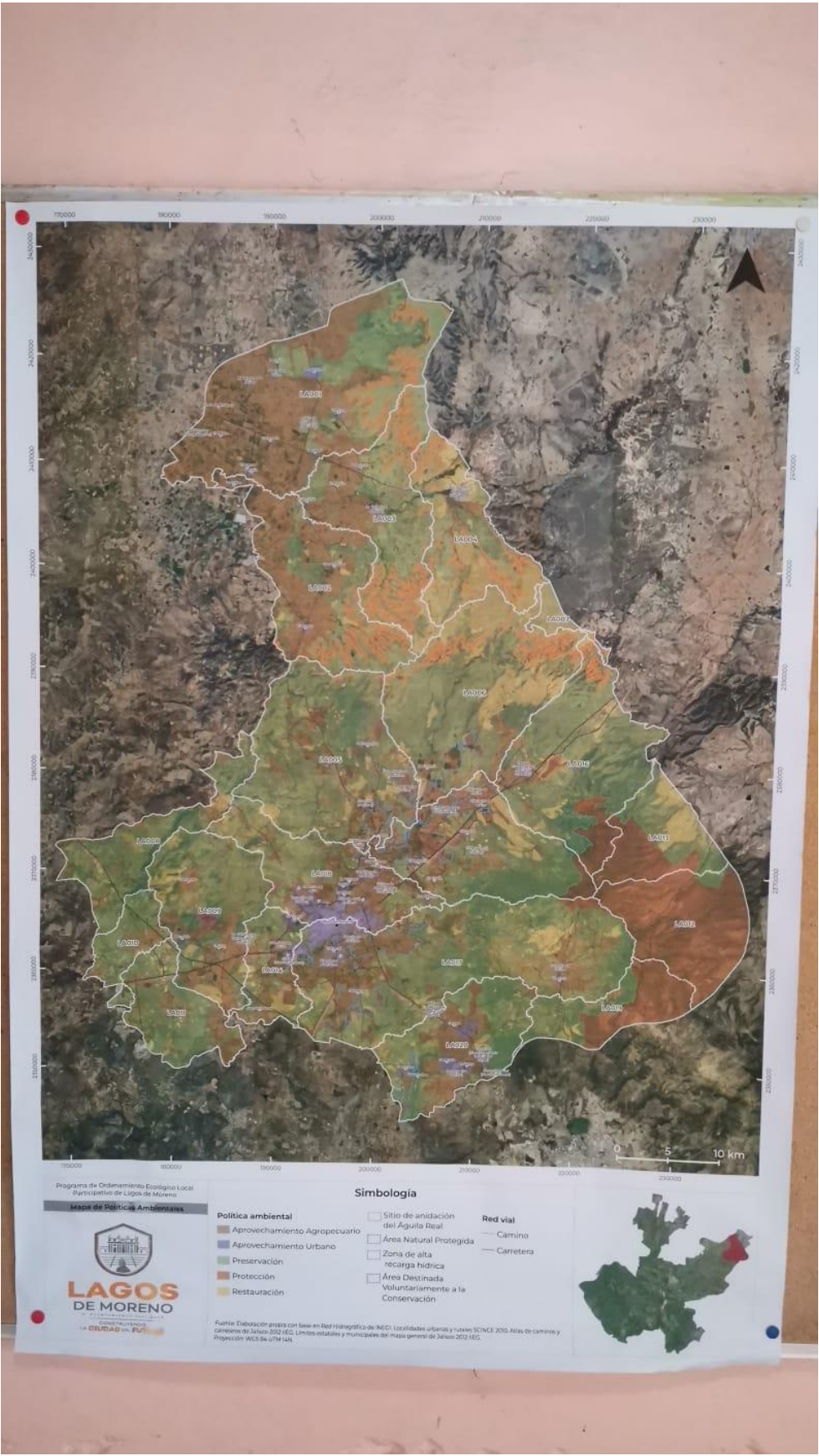
¿QUÉ PUEDO DENUNCIAR?

¿QUÉ HECHOS PUEDO DENUNCIAR?

FALTAS GRAVES

FALTAS NO GRAVES





Programa de Ordenamiento Ecológico Local
 Municipio de Lagos de Moreno
Mapa de Política Ambiental



- Política ambiental**
- Aprovechamiento Agropecuario
 - Aprovechamiento Urbano
 - Preservación
 - Protección
 - Restauración

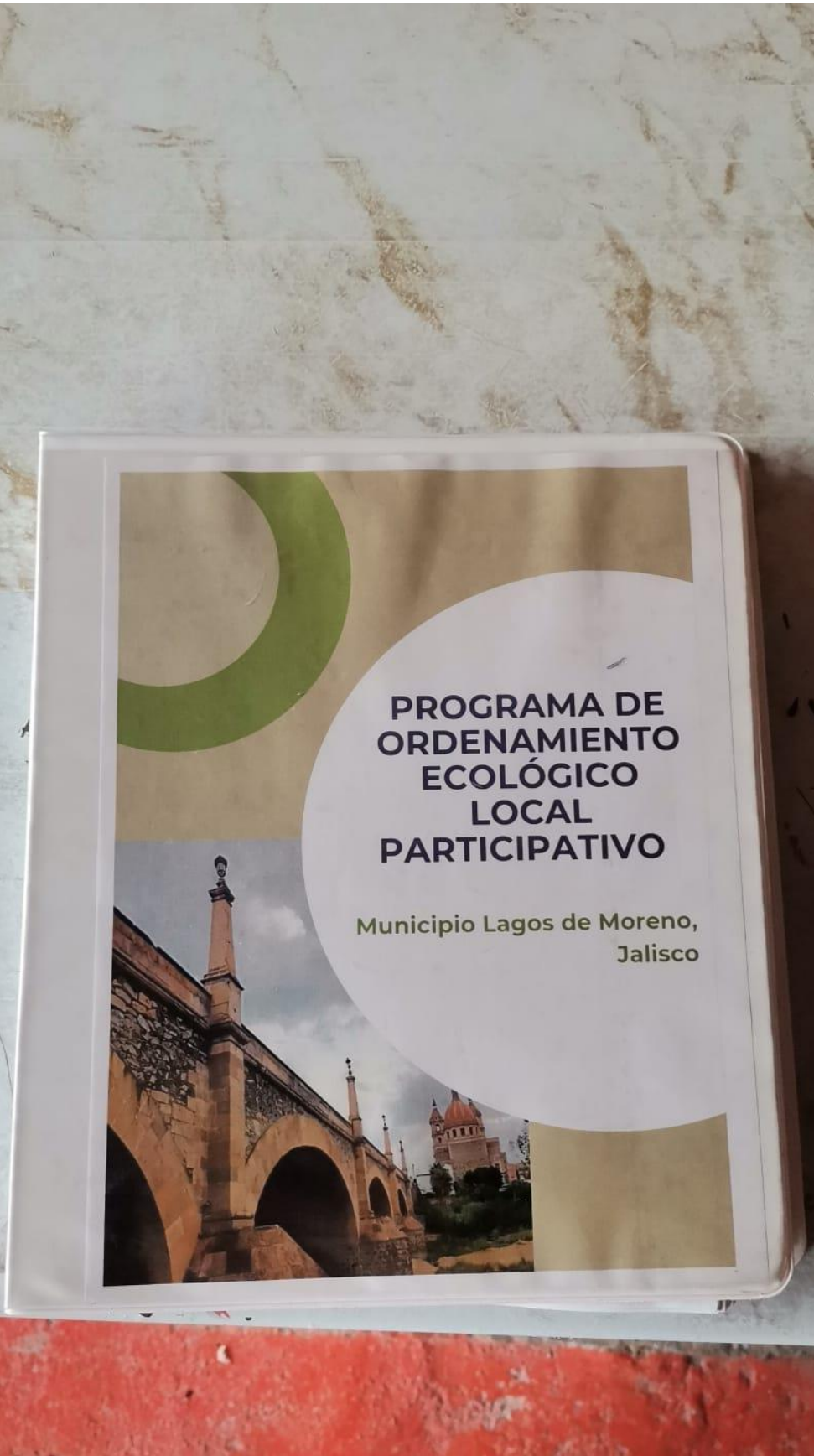
Simbología

- Sitio de anidación del Águila Real
- Área Natural Protegida
- Zona de alta recarga hídrica
- Área Destinada Voluntariamente a la Conservación

- Red vial**
- Camino
 - Carretera

Fuente: Elaboración propia con base en Red Hidrográfica de INEGI, Localidades urbano y rurales SCINCE 2010, Atlas de carreteras y caminos de Jalisco 2007, IEG, Límites estatales y municipales del mapa general de Jalisco 2010 IEG. Proyección: WGS 84, UTM 14N.





**PROGRAMA DE
ORDENAMIENTO
ECOLÓGICO
LOCAL
PARTICIPATIVO**

Municipio Lagos de Moreno,
Jalisco



















Simbología

- | | |
|--------------------------------------------------------------------------------------------------------------------------------------------------------------------------------------------------------------------------------------------------------------------------------------------------------------------------------------------------------------------------------------------------------------------------------------------------------------------------------------------------------------------------------------------------------------------------------------------------------------------------------------------------------------------------|------------------------------------------------------------------------------------------------------------------------------------------------------------------------------------------------------------------------------------------------------------------------------------------------------------------------------------------------------------------------------------------------------------------------------------------------------------------------------------------------------------------------------------------------------------------------------------------------------------------------------------------------------------------|
| <ul style="list-style-type: none">  Servicios públicos urbanos  Zonas de actividades agropecuarias  Servicios públicos urbanos  Servicios públicos urbanos  Servicios públicos urbanos | <ul style="list-style-type: none">  Servicios públicos urbanos  Servicios públicos urbanos  Servicios públicos urbanos  Servicios públicos urbanos  Servicios públicos urbanos |
|--------------------------------------------------------------------------------------------------------------------------------------------------------------------------------------------------------------------------------------------------------------------------------------------------------------------------------------------------------------------------------------------------------------------------------------------------------------------------------------------------------------------------------------------------------------------------------------------------------------------------------------------------------------------------|------------------------------------------------------------------------------------------------------------------------------------------------------------------------------------------------------------------------------------------------------------------------------------------------------------------------------------------------------------------------------------------------------------------------------------------------------------------------------------------------------------------------------------------------------------------------------------------------------------------------------------------------------------------|



